

Утверждена

(наименование документа об утверждении, включая наименования органов государственной власти или

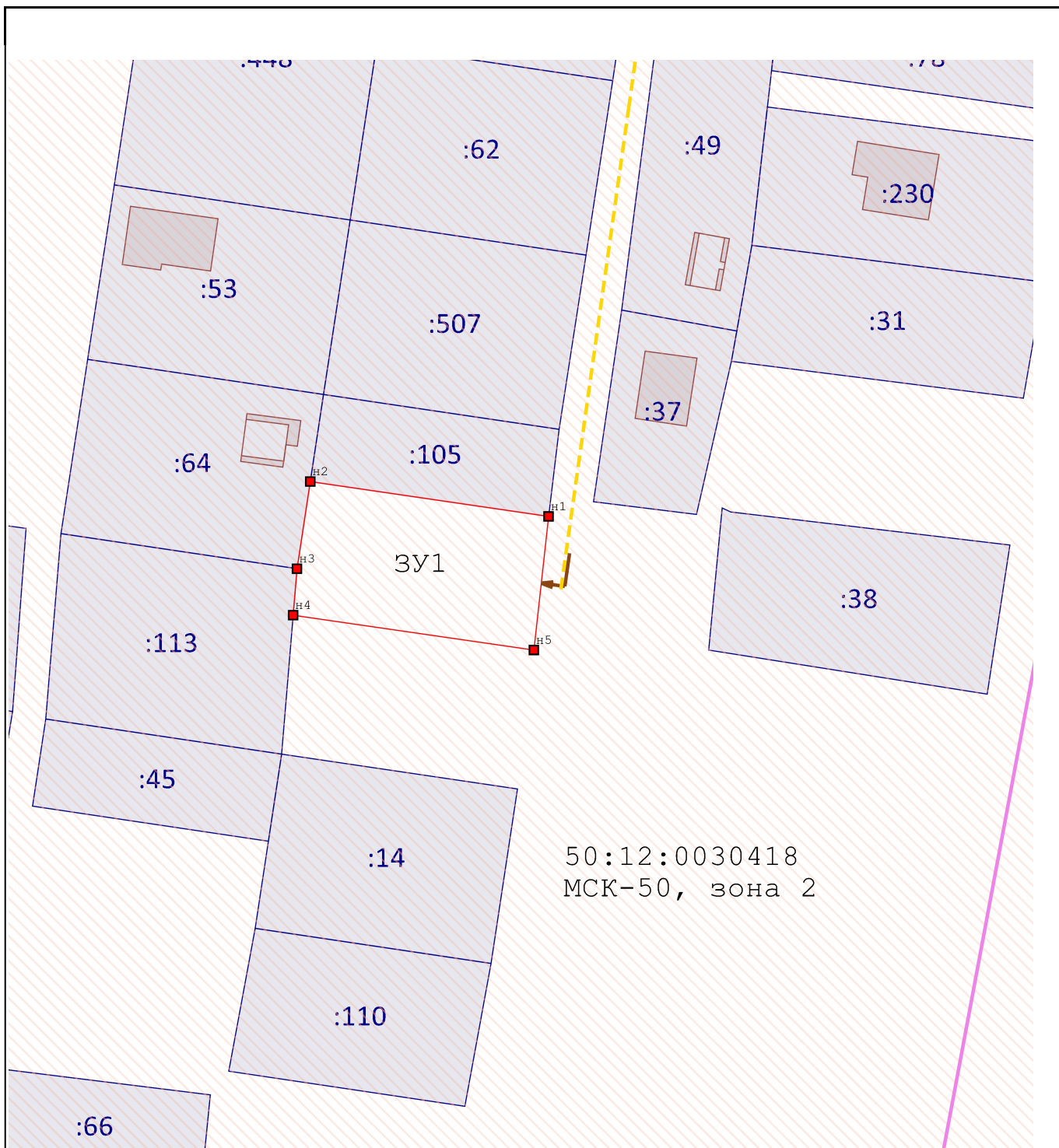
органов местного самоуправления, принявших решение об утверждении схемы или

подписавших соглашение о перераспределении земельных участков)

от _____ № _____


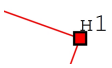




Схема расположения земельного участка или земельных участков на кадастровом плане территории

Площадь земельного участка		944 м ²	
Обозначение характерных точек границ	Координаты, м		
	X	Y	
1	2	3	
н1	504 092,03	2 194 316,57	
н2	504 097,96	2 194 276,11	
н3	504 083,13	2 194 273,85	
н4	504 075,23	2 194 273,20	
н5	504 069,30	2 194 314,07	
н1	504 092,03	2 194 316,57	



Масштаб 1:1 000

Условные обозначения:

-  - Вновь образованная часть границы, сведения о которой достаточны для определения ее местоположения
-  - Образуемая точка, сведения о которой позволяют однозначно определить ее положение на местности
-  - Проход, проезд к земельному участку через земли общего пользования
-  - Автомобильная дорога
-  - Приаэродромная территория
-  - Граница кадастрового квартала